

Zákres do KN M 1 : 1000

Legenda:

-
- plocha záborů pozemků ve vlastnictví Kraje Vysočina

plocha záborů pozemků ve vlastnictví obcí a Povodí

plocha záborů pozemků v soukromém vlastnictví

návrh hran stavby

hranice KN







hranice katastrálních území

hranice stavby

k.ú. Okrouhlice; 709654

k.ú. Babice u Okrouhlice; 709622

Výškový systém : Bpv

OBJEDNATEL	KRAJ VYSOČINA	AKCE: II/150 BABICE - OKROUHLICE				
OBEC	BABICE	OBJEKT: SOUHRNNÉ ŘEŠENÍ STAVBY				
KRAJ	VYSOČINA					
DATUM	04.2015	PŘÍLOHA: ZÁKRES DO KN				
FORM. A4	4 x A4					
STUPEŇ	PDPS	TECHNICKÝ ŘEDITEL: Ing. J. LANDA 				
<div><div></div><div>AF-CityPlan</div><div>AF-CITYPLAN s.r.o. JINDŘIŠSKÁ 17, 110 00 PRAHA 1 tel.: +420 277 005 531 fax.: +420 224 922 072 www.af-cityplan.cz ČSN EN ISO 9001, ČSN EN ISO 14001</div></div>		VEDOUcí STŘEDISKA: Ing. J. LÁVIC 	KOPIE Č.:	ČÁST:	PŘÍLOHA Č.: <div>B3.3</div>	
		VEDOUcí PROJEKTU: Ing. J. LÁVIC 				
		VYPRACOVAL: Ing. J. LAHODA 				
		KONTROLA: Ing. V. BARTOŠ 				
		ČSN EN ISO 9001, ČSN EN ISO 14001		MĚŘITKO: 1 : 1000	Č. ZAKÁZKY: 13 - 5 - 117	
DOKUMENTACI LZE UŽÍVAT POUZE VE SMYSLU PŘÍSLUŠNÉ SMLOUVY O DÍLO. KOPIROVÁNÍ A ROZMNOŽOVÁNÍ POUZE PO PŘEDCHOZÍM SOUHLASU AF-CITYPLAN s.r.o.						